



COMISION ADMINISTRADORA DEL RIO URUGUAY

Paysandú, 06 de diciembre de 2013

**PROGRAMA DE VIGILANCIA DE PLAYAS  
COMUNICADO MENSUAL-FRECUENCIA NO ESTIVAL**

A los efectos que se estime correspondan, la Comisión Administradora del Río Uruguay presenta el Comunicado semanal que realiza sobre el Seguimiento de las **Floraciones Algales** en el río Uruguay (Monte Caseros-Nueva Palmira). Asimismo, se resalta que en el Embalse de Salto Grande, éste se realiza en conjunto con la Comisión Técnica Mixta de Salto Grande. Se informan a continuación los resultados de las campañas de control de 32 sitios de muestreo:

**SEMANA DEL 02 DE DICIEMBRE DE 2013**

ZONA	PLAYA / LOCALIDAD	CONDICIÓN	LATITUD	LONGITUD
TRAMO DESDE BELLA UNION (ROU) A BELEN (ROU)	Bella Unión (ROU)	SIN FLORACIÓN ALGAL	30° 12,696'S	57° 38,122'O
	Monte Caseros (RA)	SIN FLORACIÓN ALGAL	30° 15,383'S	57° 37,249'O
	Canal Bella Unión Monte Caseros	SIN FLORACIÓN ALGAL	30° 15,626'S	57° 37,042'O
	Belén (ROU)	SIN FLORACIÓN ALGAL	30° 47,147'S	57° 47,100'O
	Canal Belén (ROU)	SIN FLORACIÓN ALGAL	30° 47,310'S	57° 48,097'O
TRAMO DESDE FEDERACIÓN (RA) A CONCORDIA (RA)	Santa Ana (RA)	SIN DATO	30° 54,799'S	57° 55,443'O
	Canal Santa Ana Federación	SIN FLORACIÓN ALGAL	30° 56,546'S	57° 54,232'O
	Playa Grande. Federación (RA)	SIN FLORACIÓN ALGAL	30° 59,158'S	57° 54,601'O
	Playa Sur. Federación (RA)	SIN DATO	30° 59,609'S	57° 54,813'O
	Playa Baly. Federación (RA)	SIN DATO	30° 59,453'S	57° 54,715'O
	Est. Isthilar. Salto Grande (RA)	SIN DATO	31° 09,482'S	57° 58,114'O
	Cda. Viejo Águila. Salto Grande (RA)	SIN FLORACIÓN ALGAL	31° 11,438'S	58° 1,390'O
	Itapebí (ROU)	SIN FLORACIÓN ALGAL	31° 11,721'S	57° 51,558'O
	Gualeduaycito (RA)	SIN FLORACIÓN ALGAL	31° 12,156'S	57° 59,862'O
	Co. de la Iglesia. Salto Grande (RA)	SIN DATO	31° 12,170'S	58° 0,407'O
	Bahía Punta Bonita. Salto Grande (RA)	SIN DATO	31° 12,587'S	57° 58,501'O
	Puente El Cortijo. Salto Grande (RA)	SIN DATO	31° 13,245'S	57° 59,584'O
	Fundación Maevia. Salto Grande (RA)	SIN DATO	31° 13,871'S	57° 59,180'O
	Playa Las Palmeras. Salto Grande (RA)	SIN FLORACIÓN ALGAL	31° 14,694'S	57° 57,550'O
	Playa Los Médicos. Salto Grande (RA)	SIN FLORACIÓN ALGAL	31° 14,064'S	57° 56,069'O
	Playa Las Perdices. Salto Grande (RA)	SIN FLORACIÓN ALGAL	31° 14,015'S	57° 56,832'O
	Playa Parque del Lago NE. Salto Grande (ROU)	SIN FLORACIÓN ALGAL	31° 14,576'S	57° 54,255'O
	Playa Intendencia Municipal de Salto (ROU)	SIN FLORACIÓN ALGAL	31° 15,040'S	57° 54,281'O
	Playa Sol. Salto Grande (RA)	SIN FLORACIÓN ALGAL	31° 15,138'S	57° 56,849'O
	Represa Centro. Salto Grande	SIN DATO	31° 16,064'S	57° 56,069'O
	Los Pinos. Salto Grande (ROU)	SIN DATO	31° 16,125'S	57° 54,865'O
	La Toma. Salto Grande (ROU)	SIN FLORACIÓN ALGAL	31° 16,204'S	57° 55,001'O
	Playa Las Cavas. Salto (ROU)	SIN FLORACIÓN ALGAL	31° 22,626'S	57° 58,754'O
Playa Los Sauces. Concordia (RA)	SIN FLORACIÓN ALGAL	31° 24,361'S	58° 0,341'O	
Playa Nebel. Concordia (RA)	SIN FLORACIÓN ALGAL	31° 23,479'S	57° 59,268'O	
Puerto Yerúa (RA)	SIN FLORACIÓN ALGAL	31° 32,384'S	58° 00,406'O	
TRAMO DESDE SAN JOSÉ (RA) PAYSANDÚ (ROU)	Balneario San José. San José (RA)	SIN FLORACIÓN ALGAL	32° 11,361'S	58° 09,583'O
	Balneario Municipal Inkier. Colón (RA)	SIN FLORACIÓN ALGAL	32° 13,656'S	58° 07,647'O
	Balneario Municipal. Paysandú (ROU)	SIN FLORACIÓN ALGAL	32° 17,837'S	58° 05,558'O
TRAMO DESDE C. del URUGUAY (RA) A SAN JAVIER (ROU)	Banco Pelay. C. del Uruguay (RA)	SIN FLORACIÓN ALGAL	32° 27,186'S	58° 12,552'O
	Puerto Viejo. San Javier (ROU)	SIN FLORACIÓN ALGAL	32° 38,277'S	58° 08,967'O
TRAMO DESDE GUALEGUAYCHÚ (RA) A FRAY BENTOS (ROU)	Nuevo Berlín (ROU)	SIN FLORACIÓN ALGAL	32° 58,729'S	58° 03,771'O
	Ñandubaysal. Gualeduaychú (RA)	SIN FLORACIÓN ALGAL	33° 04,192'S	58° 23,177'O
	Panorámica. Fray Bentos (ROU)	SIN DATO	33° 07,345'S	58° 20,45'O
	Las Cañas (ROU)	SIN FLORACIÓN ALGAL	33° 10,071'S	58° 21,535'O
TRAMO DESDE LA CONCORDIA (ROU) A NUEVA PALMIRA (ROU)	La Concordia (ROU)	SIN FLORACIÓN ALGAL	33° 33,922'S	58° 25,804'O
	Higueritas. Nueva Palmira (ROU)	SIN FLORACIÓN ALGAL	33° 52,235'S	58° 25,016'O
	Brisas del Uruguay. Nueva Palmira (ROU)	SIN FLORACIÓN ALGAL	33° 51,049'S	58° 24,739'O




# COMISION ADMINISTRADORA DEL RIO URUGUAY



**LEYENDA**

■ Playa

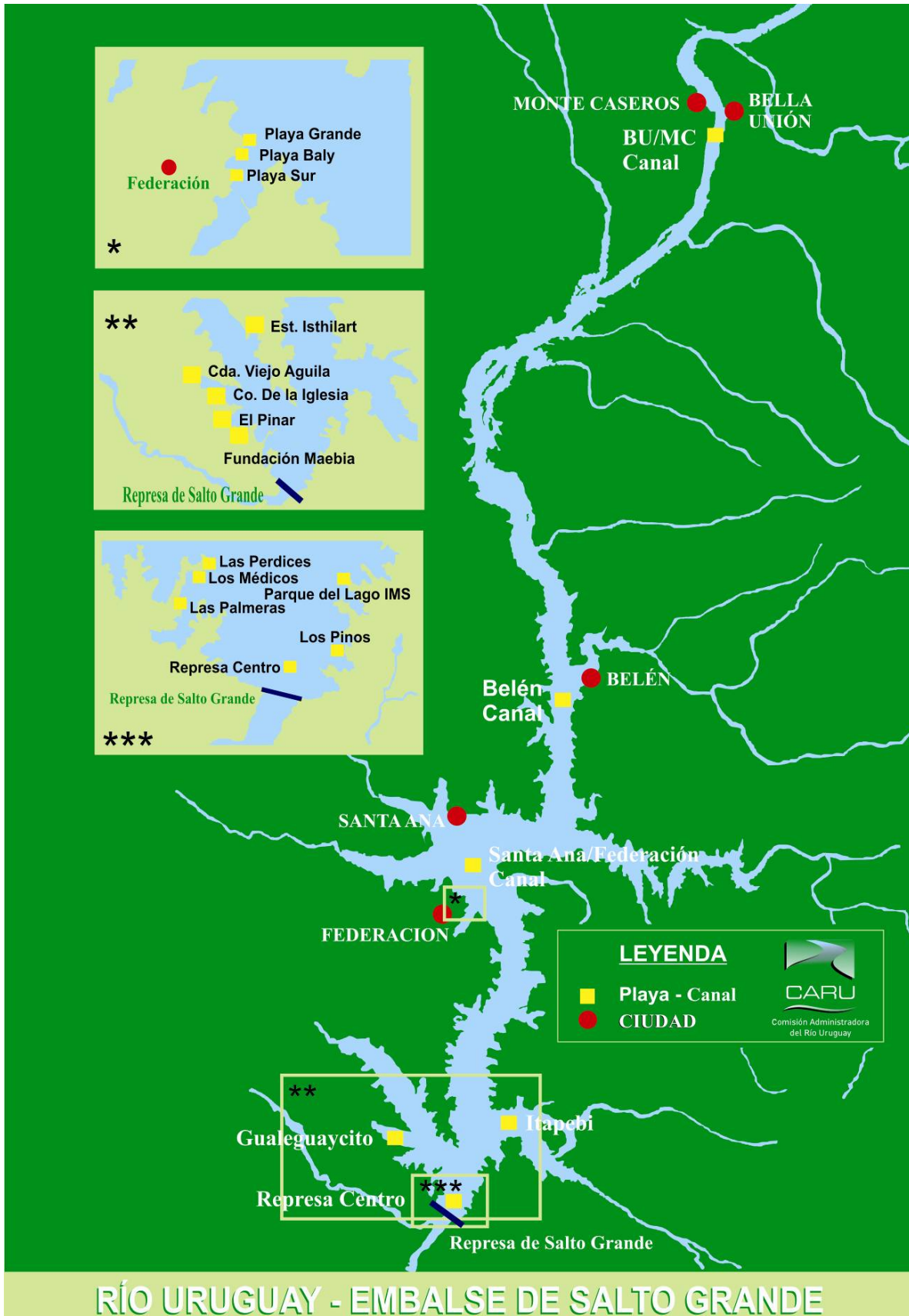
● CIUDAD



**CARU**  
Comisión Administradora del Río Uruguay



# COMISION ADMINISTRADORA DEL RIO URUGUAY





## COMISION ADMINISTRADORA DEL RIO URUGUAY



### 1. En la margen derecha (RA):

Playas / Localidades **con baja densidad de Floraciones Algales:**

Monte Caseros, Gualeguaycito (Salto Grande), Cañada del Viejo Águila, Playa Las Perdices, Playa Los Médicos, Playa Las Palmeras, Playa Sol, Playa Los Sauces y Playa Nebel (Concordia), Puerto Yerúa, Balneario San José (San José), Balneario Municipal Inkier (Colón), Banco Pelay (C. del Uruguay) y Ñandubaysal (Gualeguaychú).

### 2. En la margen izquierda (ROU):

Playas / Localidades **con baja densidad de Floraciones Algales:**

Bella Unión, Belén, Itapebí, La Toma Salto Grande, Playa Parque del Lago NE, Playa Intendencia Municipal de Salto, Playa Las Cavas (Salto), Balneario Municipal (Paysandú), Nuevo Berlín, Balneario Puerto Viejo (San Javier), Balneario Las Cañas (Fray Bentos), La Concordia, Playa Higuieritas y Playa Brisas del Uruguay (Nueva Palmira).

### 3. Otros puntos de muestreo:

Se verifica **baja densidad de Floraciones Algales** en:




Canal Bella Unión – Monte Caseros, Canal Belén, Centro Represa Salto Grande y Canal Santa Ana – Federación.



## COMISION ADMINISTRADORA DEL RIO URUGUAY



Finalmente, teniendo en cuenta la imposibilidad de contar con información en todas las playas y localidades, la CARU recuerda los indicadores establecidos en el marco de la campaña de comunicación sobre floraciones algales que está llevando en ambos márgenes del Río Uruguay.

	Si en el agua se tiene una apariencia de “yerba dispersa”, ello indica que hay Baja densidad de algas. Hay que <b>lavarse con agua limpia</b> a la salida.
	Si en el agua y la orilla se observa una masa verde brillante, ello indica que hay muchas algas vivas, con riesgo en el uso para baños. Si se decide tomar un baño, hay que <b>lavarse con agua limpia</b> a la salida y se recomienda <b>tomar las precauciones correspondientes</b> .
	Si en el agua y la orilla se observa una masa pastosa verde oscuro amarronada, hay algas vivas y muertas, con lo que aumenta la posibilidad de que sean liberadas toxinas. <b>Se recomienda no bañarse</b> .

**Lic. Fernando Heldrado Gauna**  
**Secretario Técnico**  
**C.A.R.U.**